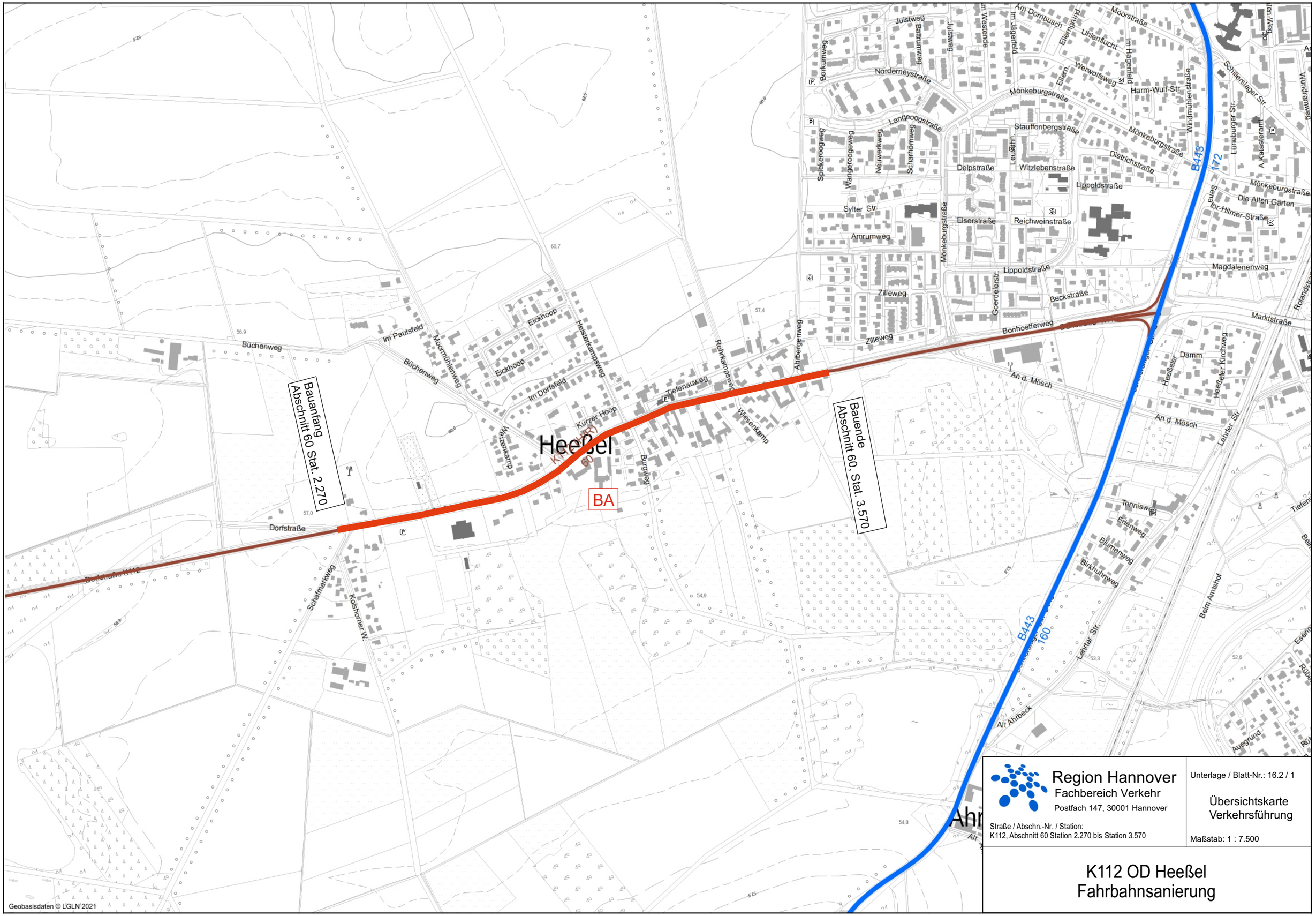

Region Hannover
Fachbereich Verkehr
Postfach 147, 30001 Hannover

Straße / Abschn.-Nr. / Station:
K112, Abschnitt 60 Station 2.270 bis Station 3.570

Unterlage / Blatt-Nr.: 16.2 / 1

Übersichtskarte
Verkehrsführung

Maßstab: 1 : 7.500

K112 OD Heeßel
Fahrbahnsanierung

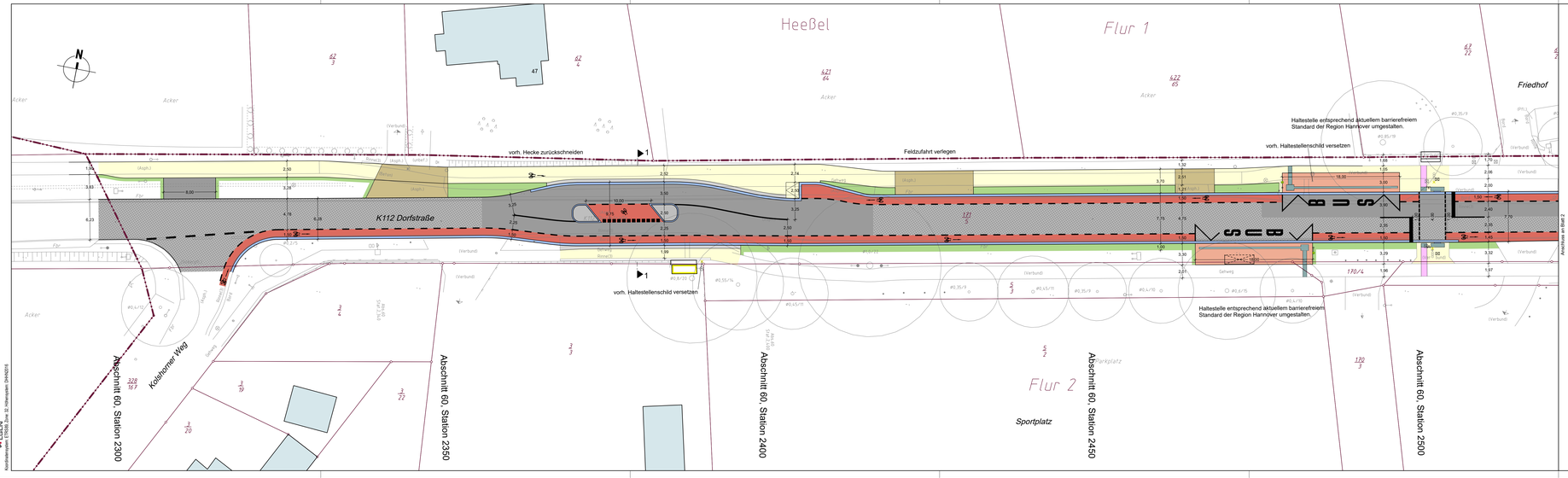

33	Strich/Lücke	Richtungspfeile Fahrbahn L = 5,00m	Piktogramm Radfahrer
8	Breitstrich Strichstärke 0,25m		
5	Schmalstrich Strichstärke 0,12m		
	Haltelinie Querstrich b=0,50m vorhandene Markierung demarkieren		
	Rebepflaster Verkehrsrot		ohne Schutzstreifen: Abstand rechte Außenkante zur Bordvorderkante 0,80m
VZ205 Schild geplant	VZ205 Schild vorhanden	Schild entfällt	Verkehrszeichen Größe 2, wenn nicht anders angegeben
			Schildstandort mit Ausrichtung
			Bordsteinmarker Ø 50mm

Fahrbahn	Gehweg	Dammböschung	vorh. Baum / entfällt
Deckensanierung	Gehweg Schutzstreifen	Erosionsbeschädigung	geplanter Baum
Bieflpäätze	pom. Geh- / Radweg	Erosionsschutz mit Bodenverbesserung	geplant: Abzweigkasten / Steuerschrank
Sicherheitsstreifen	Haltestelle	Hopperplatten	geplant: Ablauf / Seitenablauf
Fahrbahnteiler / Verkehrsinsel	Rinne	Ripperplatten	geplant: LSA
Zufahrt	Bankett / Mittelstreifen	vorh. Gebäude	geplant: Leuchte
Grünanlagen / Straßenbegleitflächen	Mulde		0,012 / 0,112 vorh. / geplant Höhe

Projekt:	P2032	Entwurfsverfasser Hannover,	ÜSTRA Hannoversche Verkehrsbetriebe Aktiengesellschaft
Bearbeitet:	WS	08/2022	
Gezeichnet:	AZ	08/2022	
Geprüft:			
Zeichnungen:	P2032_03_LP250-01.PLT		

Nr.	Art der Änderung	Datum	Zeichen

Entwurfsplanung

Region Hannover
Fachbereich Verkehr
Postfach 147, 30001 Hannover

Unterlage / Blatt-Nr.: 5 / 1
Lageplan
Maßstab: 1:250

Straße / Abschn.-Nr. / Station:
K112, Abs. 60 Stat. 2.270 bis Stat. 3.570

	Datum	Zeichen
geprüft:		

K112 OD Heeßel
Fahrbahnsanierung, Markierung Radverkehr

Aufgestellt:
Region Hannover, den .....

im Auftrage: .....

Vorabzug

P2008_K112_Heeßel-Bodgelöf 1 = P2032_03_LP250-01.PLT 1 = Plot: 04.08.22 AZ 1 = Format: 1189.0x26.7cm

Basis-Kataster: Landesamt für Geoinformation und Landesvermessung Niedersachsen; Stand: 2021
Koordinatensystem: ETRS89, Zone 32, Höhensystem: DHHN2016
Plan-Größe: DIN A1

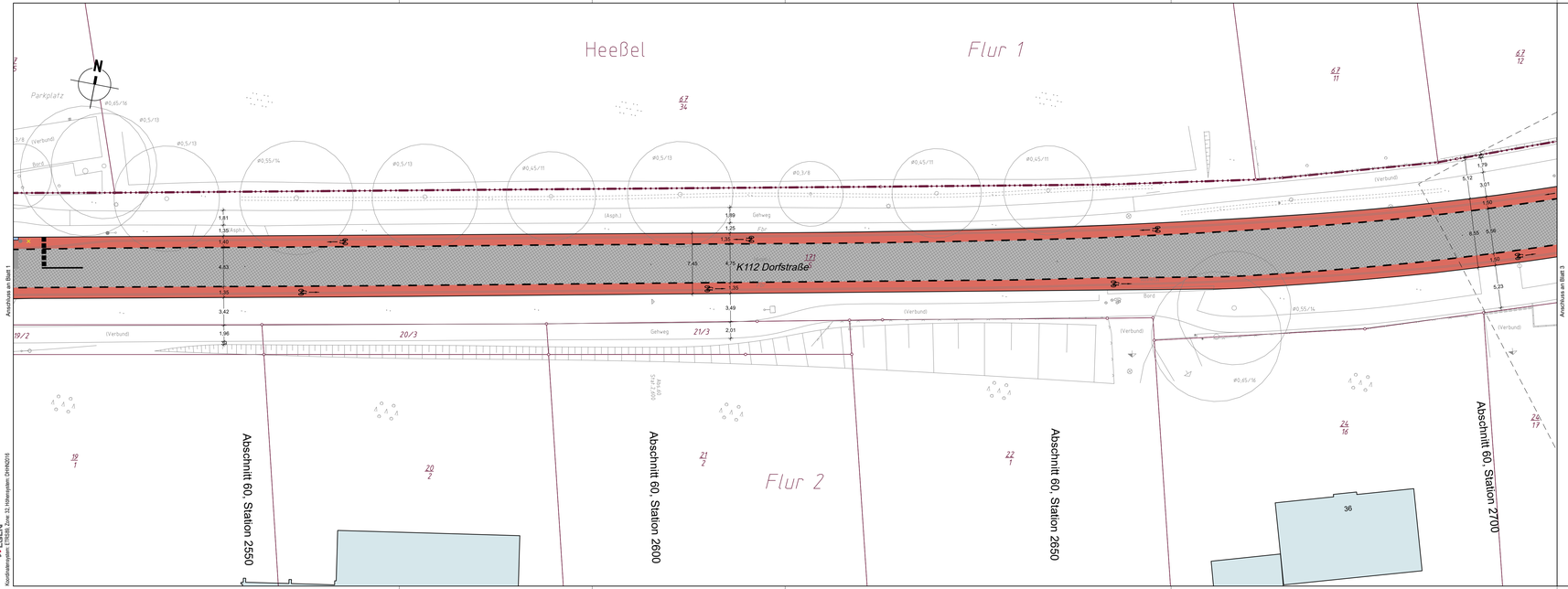

Amtliche Grundlagen des Landesamtes für Geoinformation und Landesvermessung Niedersachsen.
Auftraggeber: LBS L A
Koordinatensystem: ETRS89 / UTM Zone 32, Höhensystem DHHN2016

3/3	Strich/Lücke
8	Breitstrich: Strichbreite 0,25m
8	Schmalstrich: Strichbreite 0,12m
	Haltelinie: Querstrich b=0,50m
	vorhandene Markierung demarkieren
	Reliefplastik Verkehrsrot

Richtungspfeile Fahrbahn
L = 5,00m

Piktogramm Radfahrer

Verkehrszeichen Größe 2,
wenn nicht anders angegeben

Schildstandort mit Ausrichtung

Bordsteinmarker Ø 50mm

Fahrbahn	Gehweg	Dammböschung	vorh. Baum / entfällt
Deckensanierung	Radweg / Schutzstreifen	Einschnittsböschung	gepl. Baum
Stellplätze	gem. Geh- / Radweg	Anpassung mit Bestandsmaterial	gepl. Abzweigkasten / Steuerschrank
Sicherheitsstreifen	Haltestelle	Noppenplatten	gepl. Ablauf / Seitenablauf
Fahrbahnteiler / Verkehrsinsel	Rinne	Rippenplatten	gepl. LSA
Zufahrt	Bankett / Mittelstreifen		gepl. Leuchte
Grünstreifen / Straßenwestenflächen	Mulde	vorh. Gebäude	61,22 / 61,12 vorh. / gepl. Höhe

1 2 3 4 5 6

Projekt:	P2032	Entwurfsverfasser	
Bearbeitet:	WS 08/2022	Hannover.	
Gezeichnet:	AZ 08/2022		
Geprüft:			
Zeichnungsnr.:	P2032_03_LP250-02.PLT		

USTRA Hannoversche Verkehrsbetriebe Aktiengesellschaft

Nr.	Art der Änderung	Datum	Zeichen

Entwurfsplanung

Region Hannover
Fachbereich Verkehr
Postfach 147, 30001 Hannover

Straße / Abschn.-Nr. / Station:
K112, Abs. 60 Stat. 2.270 bis Stat. 3.570

Unterlage / Blatt-Nr.: 5 / 2
Lageplan

Maßstab: 1:250

	Datum	Zeichen
geprüft:		

K112 OD Heeßel
Fahrbahnsanierung, Markierung Radverkehr

Aufgestellt:
Region Hannover, den .....

im Auftrage: .....

Vorabzug

P2008_K112_Heeßel-Burgdorf 1 P2032_03_LP250-02.PLT 1 Plot: 04.08.22 AZ 1 Format: 116,0x29,7cm

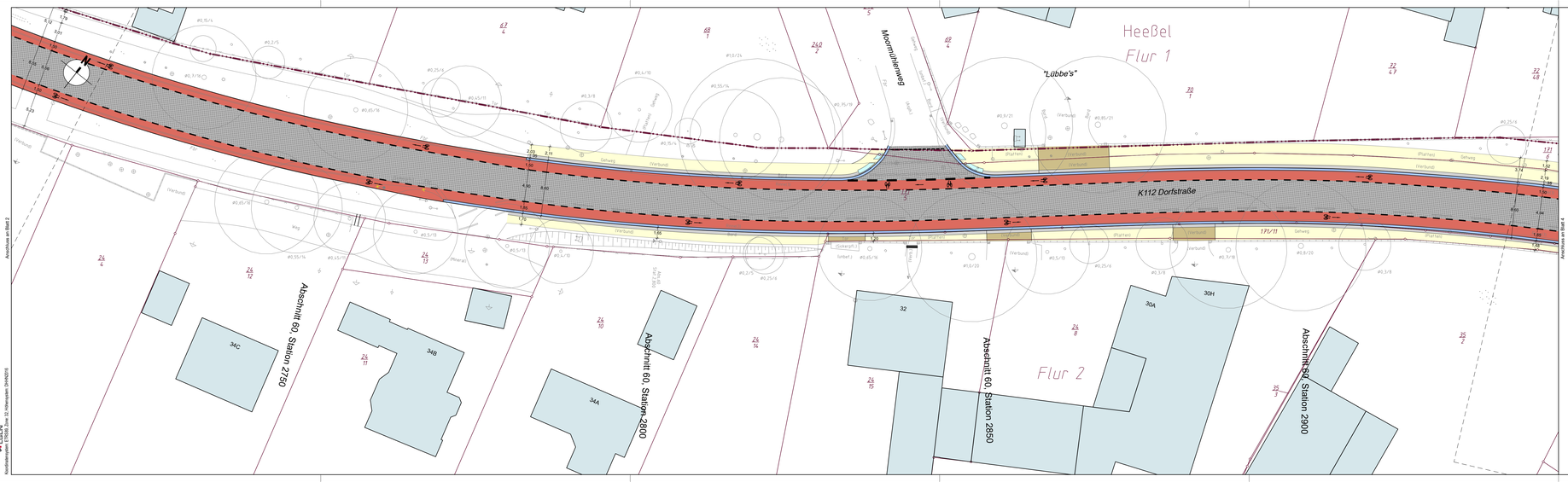

3/3	Strich-Lücke	Richtungspfeile Fahrbahn L = 5,00m	Piktogramm Radfahrer
8	Breitstrich Strichstärke 0,25m		
5	Schmalstrich Strichstärke 0,12m		
	Halbkreis Querstrich b=0,50m vorhandene Markierung demarkieren		
	Rotsplastik Verkehrsinsel		

Piktogramm Radfahrer: 75 / 50 / 80 – ohne Schutzstreifen: Abstand rechte Außenkante zur Bordsteinkante 0,80m

VZ205 Schild geplant | VZ205 Schild vorhanden | Schild entfällt

Verkehrszeichen Größe 2, wenn nicht anders angegeben

Schildstandort mit Ausrichtung

Bordsteinmarker Ø 50mm

Fahrbahn	Gehweg	Dammböschung	vorh. Baum / entfällt
Deckensanierung	Gehweg / Schutzstreifen	Einschnittsböschung	geplant. Baum
Stellplätze	gem. Geh- / Radweg	Anpassung mit Bestandsmaßnahme	geplant. Abbiegekasten / Steuerschrank
Sicherheitsstreifen	Haltestelle	Noppenplatten	geplant. Ablauf / Seitenablauf
Fahrbahnteiler / Verkehrsinsel	Rinne	Rippenplatten	geplant. LSA
Zubrint	Earkeit / Mittelstreifen		geplant. Leuchte
Grünpflanzen / Straßenbegleitflächen	Mulde	vorh. Gebäude	vorh. / geplant. Höhe

Projekt	P2032	Entwässerer/Tasser Hannover.	
Bearbeitet	WS 08/2022		
Geoinformat.	AZ 08/2022		
Gegeprüft			
Zeichnungsnr.	P2032_03_LP250-03.PLT		

ÜSTRA Hannoversche Verkehrsbetriebe Aktiengesellschaft

Nr.	Art der Änderung	Datum	Zeichen

Entwurfsplanung

Region Hannover
Fachbereich Verkehr
Postfach 147, 30001 Hannover

Straße / Abschn.-Nr. / Station:
K112, Abs. 60 Stat. 2.270 bis Stat. 3.570

Unterlage / Blatt-Nr.: 5 / 3
Lageplan
Maßstab: 1:250

	Datum	Zeichen
geprüft		

K112 OD Heeßel
Fahrbahnsanierung, Markierung Radverkehr

Aufgestellt:
Region Hannover, den .....

Vorabzug

Im Auftrage: .....

Anschluss an Blatt 2

Anschluss an Blatt 4

Amtliche Geo-Grundlage (ALK) und Landesweites Geoinformation und Landesvermessung Niedersachsen; Stand 5/2021
LGLN - AZ
Koordinatensystem: ETRS89, Zone 32, Höhensystem: DHHN2016

P2032_K112_Heeßel-Burgdorf 1 P2032_03_LP250-03.PLT 1 PKt: 04.08.22 AZ 1 Format: 130.0x29.7cm

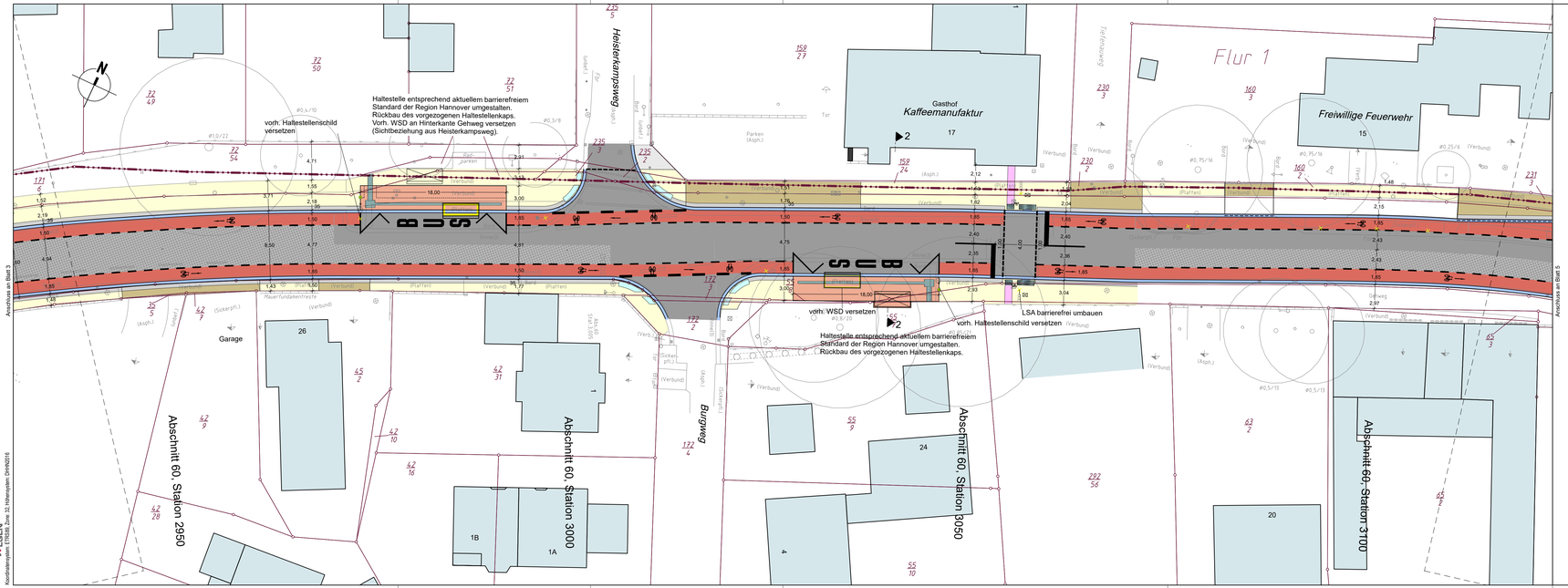

3/3	Strich/Lücke	Richtungspfeile Fahrbahn L = 5,00m	Piktogramm Radfahrer
8	Breitstrich: Strichbreite 0,25m		
8	Schmalstrich: Strichbreite 0,12m		
	Haltelinie: Querstrich b=0,50m		
	vorhandene Markierung demarkieren		ohne Schutzstreifen: Abstand rechte Außenkante zur Bordvorderkante 0,80m
	Reliefplastik Verkehrsrot		

VZ205 Schild geplant	VZ205 Schild vorhanden	Schild entfällt	Verkehrszeichen Größe 2, wenn nicht anders angegeben
			Schildstandort mit Ausrichtung
			Bordsteinmarker Ø 50mm

Fahrbahn	Gehweg	Dammböschung	vorh. Baum / entfällt
Deckensanierung	Radweg / Schutzstreifen	Einschnittsböschung	gepl. Baum
Stellplätze	gem. Geh- / Radweg	Anpassung mit Bestandsmaterial	gepl. Abzweigkasten / Steuerschrank
Sicherheitsstreifen	Haltestelle	Noppenplatten	gepl. Ablauf / Seitenablauf
Fahrbahnteiler / Verkehrsinsel	Rinne	Rippenplatten	gepl. LSA
Zufahrt	Bankett / Mittelstreifen		gepl. Leuchte
Grünstreifen / Straßenverkehrsflächen	Mulde	vorh. Gebäude	77,22 / 81,12 vorh. / gepl. Höhe

1 2 3 4 5 6

Projekt: P2032		Entwurfsverfasser Hannover.	ÜSTRA Hannoversche Verkehrsbetriebe Aktiengesellschaft
Bearbeitet: WS	08/2022		
Gezeichnet: AZ	08/2022		
Geprüft			
Zeichnungsnr.: P2032_03_LP250-04.PLT			

Nr.	Art der Änderung	Datum	Zeichen

Entwurfsplanung

Region Hannover
Fachbereich Verkehr
Postfach 147, 30001 Hannover

Straße / Abschn.-Nr. / Station:
K112, Abs. 60 Stat. 2.270 bis Stat. 3.570

Unterlage / Blatt-Nr.: 5 / 4
Lageplan

Maßstab: 1:250

geprüft:	Datum	Zeichen

K112 OD Heeßel
Fahrbahnsanierung, Markierung Radverkehr

Aufgestellt:
Region Hannover, den .....

im Auftrage: .....

Vorabzug

Amtliche Grundlage: ALKIS® des Landesamtes für Geoinformation und Landesvermessung Niedersachsen.
Aufnahme: LGLN
Koordinatensystem: ETRS89 / UTM Zone 32, Höhensystem: DHHN2016

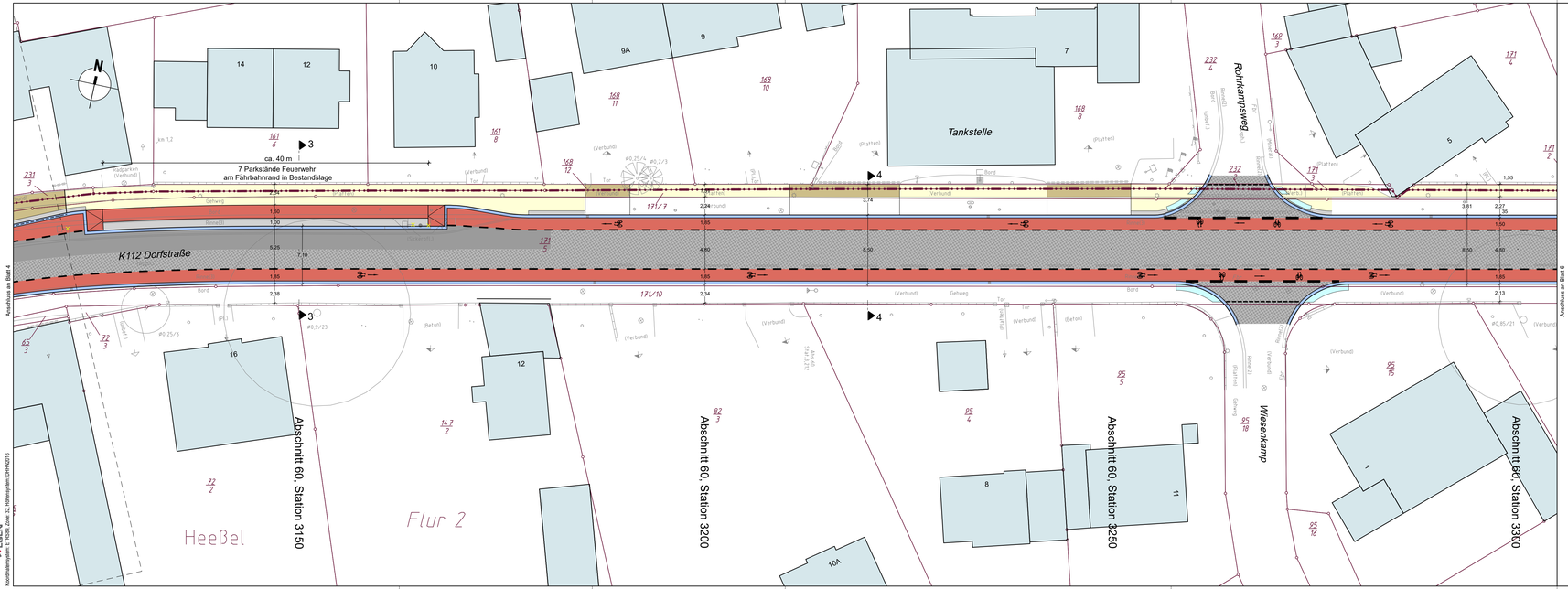

3/3	Strich/Lücke	Richtungspfeile Fahrbahn L = 5,00m	Piktogramm Radfahrer
8	Breitstrich Strichbreite 0,25m		
8	Schmalstrich Strichbreite 0,12m		
	Haltelinie Querstrich b=0,50m		
	vorhandene Markierung demarkieren		ohne Schutzstreifen: Abstand rechte Außenkante zur Bordvorderkante 0,80m
	Reliefplastik Verkehrsrot		
VZ205 Schild geplant	VZ205 Schild vorhanden	Schild entfällt	Verkehrszeichen Größe 2, wenn nicht anders angegeben
			Schildstandort mit Ausrichtung
			Bordsteinmarker Ø 50mm

Fahrbahn	Gehweg	Dammböschung	vorh. Baum / entfällt
Deckensanierung	Radweg / Schutzstreifen	Einschnittsböschung	gepl. Baum
Stellplätze	gem. Geh- / Radweg	Anpassung mit Bestandsmaterial	gepl. Abzweigkasten / Steuerschrank
Sicherheitsstreifen	Haltestelle	Noppenplatten	gepl. Ablauf / Seitenablauf
Fahrbahnteiler / Verkehrsinsel	Rinne	Rippenplatten	gepl. LSA
Zufahrt	Bankett / Mittelstreifen		gepl. Leuchte
Grünstreifen / Straßenseitenflächen	Mulde	vorh. Gebäude	61,22 / 61,12 vorh. / gepl. Höhe

1	2	3	4	5	6

Projekt:	P2032	Entwurfsverfasser	
Bearbeitet :	WS 08/2022	Hannover,	
Gezeichnet :	AZ 08/2022		
Geprüft			
Zeichnungsnr.:	P2032_03_LP250-05.PLT		

USTRA Hannoversche Verkehrsbetriebe Aktiengesellschaft

Nr.	Art der Änderung	Datum	Zeichen

Entwurfsplanung

Region Hannover
Fachbereich Verkehr
Postfach 147, 30001 Hannover

Straße / Abschn.-Nr. / Station:
K112, Abs. 60 Stat. 2.270 bis Stat. 3.570

Unterlage / Blatt-Nr.: 5 / 5
Lageplan

Maßstab: 1:250

	Datum	Zeichen
geprüft:		

K112 OD Heeßel
Fahrbahnsanierung, Markierung Radverkehr

Aufgestellt:
Region Hannover, den .....

im Auftrage: .....

Vorabzug

Lage: ETRS89 / UTM zone 32, Höhensystem: DHHN2016
Auszug aus den Geodaten des Landesamtes für Geoinformation und Landesvermessung Niedersachsen.
© LGLN
Koordinatengrid: 1 Kilometer

P2008_K112_Heeßel-Burgdorf 1 P2032_03_LP250-05.PLT 1 Plot: 04.08.22 AZ 1 Format: 116.0x29.7cm

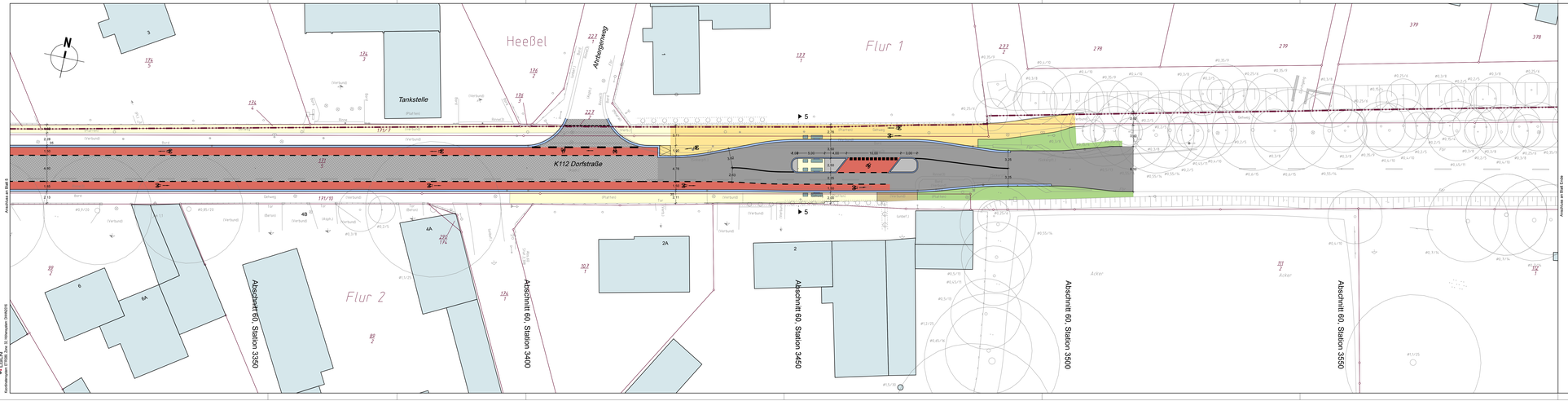

3/3	Strich-Lücke	
	Breitstrich Strichbreite 0.25m	
	Schmalstrich Strichbreite 0.12m	
	Doppelline Gesamtbreite 0+0.5m	
	vorhandene Markierung demarkieren	
	Rotepflastern Verkehrsrot	

Richtungsgefälle Fahrbahn
L = 5.0m

Piktogramm Radfahrer

VZ205 Schild gesetzt	VZ205 Schild vorhanden	Schild entfällt

ohne Schulzeitbeden: Abstand nichts Außenkante zur Bordsteinkante 0.8m

Verkehrszeichen Größe 2, wenn nicht anders angegeben

Schildpfahlsatz mit Kunststoffring

Bordsteinanker Ø 50mm

Fahrbahn	Gehweg	Dammbeschüttung	vorh. Gebäude
Deckensanierung	Radweg Bordsteinkanten	Einschnittsbeschüttung	Flurstücksgrenze
Bankettfräse	gem. Geh-/ Radweg	Anpassung mit Bestandsmaterial	vorh. Bauwerkfläß
Fahrbahnbreite/ Gehbahnbreite	Borna	Noppenplatten	
Zufahrt	Schwarz / Weißbrücken	Noppenplatten	vorh. Höhe
Grünstreifen/ Grünflächen/Flächen	Mulde		gep. Höhe

Projekt:	P2032	Erstellungsdatum:	
Bearbeitet:	WB	05/2022	Hannover,
Geschickt:	AZ	05/2022	
Gepruft:			
Zeichnungsnr.:	P2032_03_LP250-06.PLT		

USTRA Hannoversche Verkehrsbetriebe Aktiengesellschaft

Nr.	Art der Änderung	Datum	Zeichen

Vorplanung

Region Hannover
Fachbereich Verkehr
Postfach 147, 30001 Hannover

Straße / Abschn.-Nr. / Station:
K112, Abs. 60 Stat. 2.270 bis Stat. 3.570

Unterlage / Blatt-Nr.: 5 / 6
Lageplan

Maßstab: 1:250

	Datum	Zeichen
gepruft:		

K112 OD Heeßel
Fahrbahnsanierung, Markierung Radverkehr

Aufgestellt:
Region Hannover, den .....

im Auftrage: .....