










Legende

-  Laubwald
-  Waldsaum
-  Strauch-Baumhecke
-  Gehölzpflanzung
-  Extensivgrünland
-  Ruderalflur
-  Unbefestigter Weg
-  Elt-Kabel
-  Umgrenzung der Maßnahmenfläche



Stadt Burgdorf

Kompensationsflächenkataster

Entwicklungskonzept
Fläche 3990/003

Stand: 14.07.2008
31-Fre

1:2000
(Im Original)

