


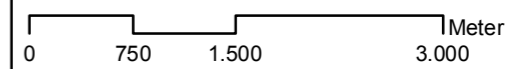


Legende


-  Gemeindegrenze
-  Suchfläche Windenergie > 20 ha
(Entwurf - Flächengröße kann sich ggf. nach Abstimmung u.g. Kriterien noch verkleinern)
- (Kriterien gemäß geplantem RROP 2015)
-  Vorrangstandort für Windenergiegewinnung gem. RROP 2005




Potenzialflächen Windenergie Burgdorf - Entwurf -

Auftraggeber
 Stadt Burgdorf
 Stadtplanungsabteilung
 Vor dem Hannoverschen Tor 27, 31303 Burgdorf

bearbeitet von der Arbeitsgemeinschaft



Große Pfahstr. 5 a
 D - 30161 Hannover
 Tel. (0511) 388 72 00
 Fax (0511) 388 72 01
 E-Mail: info@geo-net.de



Sedanstr. 29
 D - 30161 Hannover
 Tel. (0511) 336 48 300
 Fax (0511) 336 48 535
 E-Mail: info@plan-gis.de

| | |
|---|---|
| Karte Entwurf Potenzialflächen Windenergie Burgdorf | Maßstab M 1:55.000 Datum / Bearbeiter 01/2015/UK |
|---|---|