Lage des Planbereichs

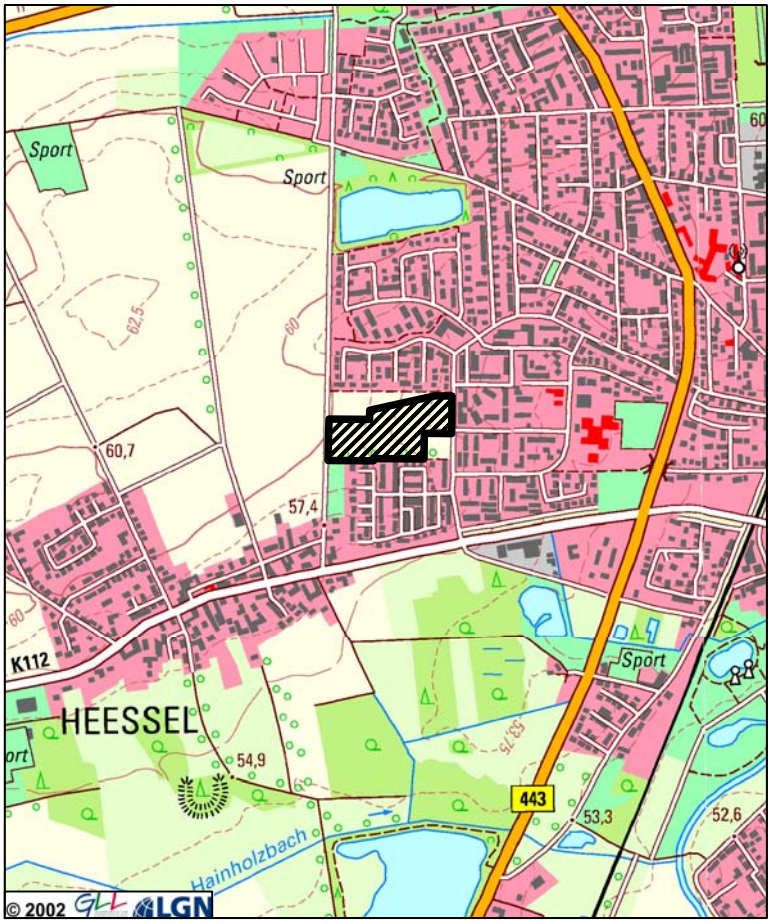

Quelle: Auszug aus den Geobasisdaten der Niedersächsischen Vermessungs - u. Katasterverwaltung

Stadt Burgdorf

Bebauungsplan Nr. 0-87
"Nördlich Zilleweg 1. Abschnitt"

Planungsalternative

Datum: 21.05.2013

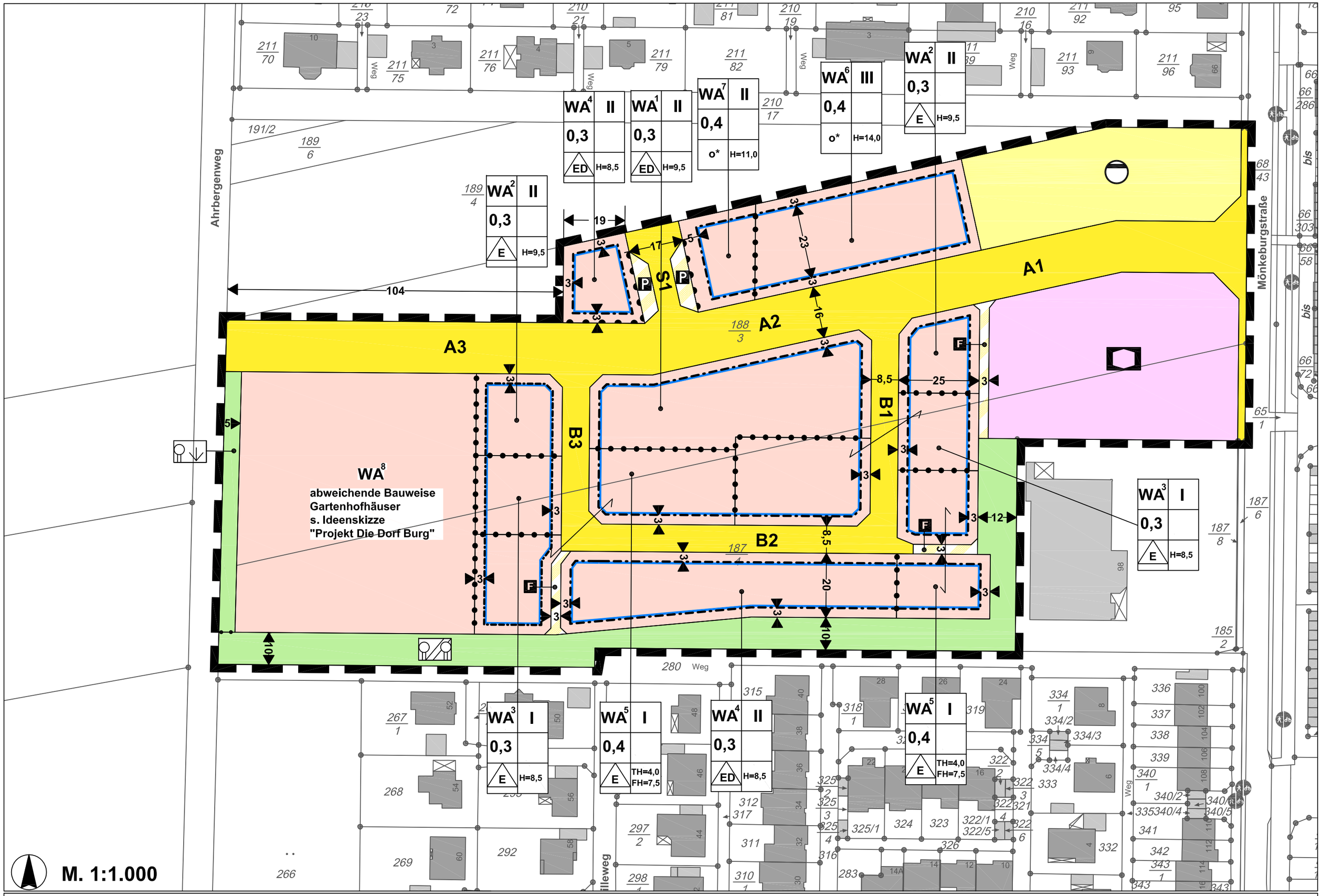

Bebauungsplan Nr. 0-87 "Nördlich Zilleweg 1. Abschnitt" - Planungsalternative

Stand 21.05.2013

Projekt: Die Dorf Burg *altengerechtes Bauen und Wohnen*



Planskizze:
Architekt Friedemann Büttner 12. April 2013